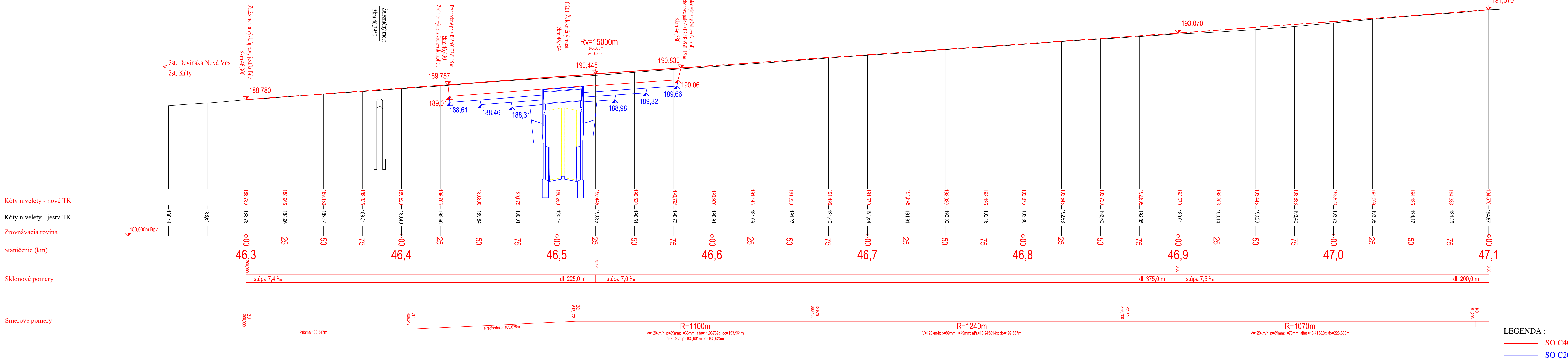


POZDĹŽNY PROFIL KOĽAJOU č.1- DEFINITÍVNA ÚPRAVA

Trať ŽSR č. 110 Kúty - Bratislava hl.st.

úsek: žst. Devínska Nová Ves - žst. Ba. Lamač

M 1:1000/100



LEGENDA :

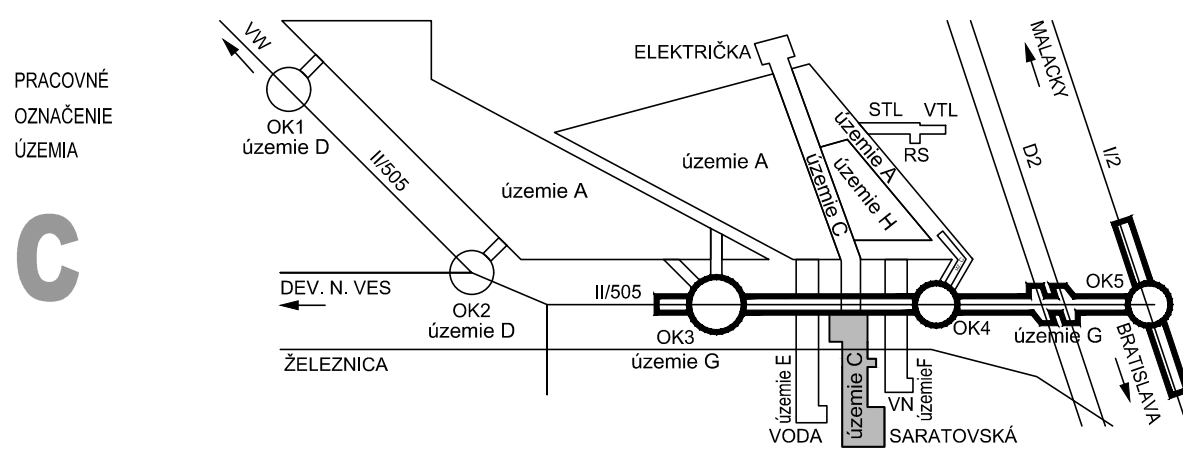
SO C401


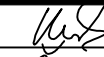




SO C201

ZMENY DOKUMENTÁCIE				
Zmena				
Index:	Dátum:	Meno - Podpis:	Text zmeny:	



RIEŠENÁ ZÓNA Nové dopravné prepojenie II/505 s MČ Dúbravka



Výškový systém : BpV											
Manažér projektu:	Ing. Ján Kušnír			Trnavská cesta 27, 831 04 BRATISLAVA							
Hlavný inžinier projektu:	Ing. Marek Šmelik										
Zodpovedný projektant objektu:	Ing. Jozef Valo										
Navrhov - vypracoval:	Ing. Jozef Valo										
Kontroloval:	Ing. Peter Hvizdoš			Generálny riaditeľ:							
Miesto stavby:		Okres:	Ing. Slavomír Podmanický								
Bratislava		Bratislava IV									
Investor - stavebník:											
<div>Stĺba:</div> <div>NOVÉ DOPRAVNÉ PREPOJENIE II/505 S MČ DÚBRAVKA</div> <div>C401</div> <div>Úprava železničného zvršku</div>											
						Objekt (súbor):					
						Názov prílohy:					
						Digitálny názov prílohy:					
						1514_DRS_C401_3.3_PP3.dwg					
Zákazkové číslo:		1514									
Dátum:		04/2017									
Stupeň - účel:		DRS									
Počet A4:		6									
Mierka:		1:1000/100									
Časť:		E		Súprava:							
Príloha:		3.3									